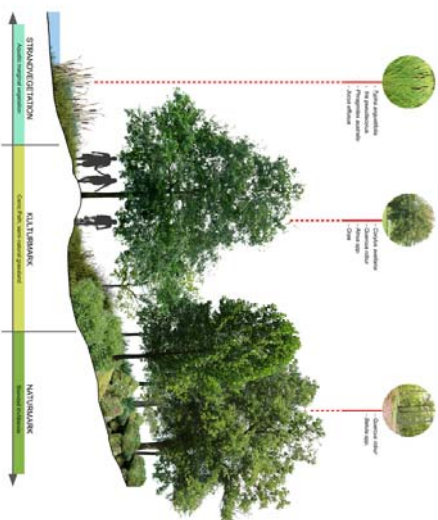


LOKALISERINGEN PLAN



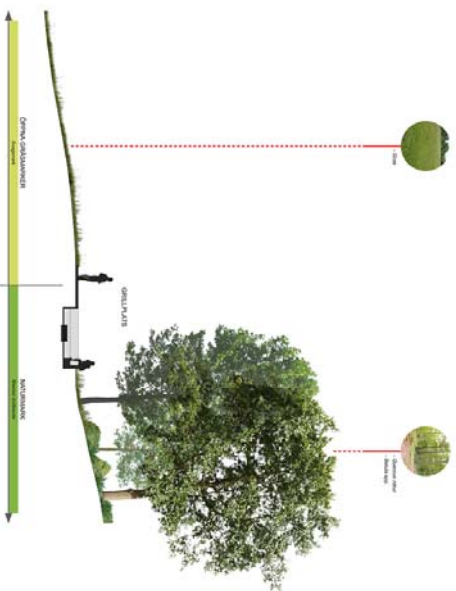
SEKTION AA ▲



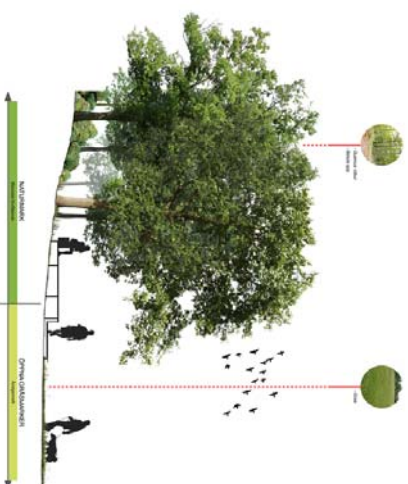
SEKTION BB ▲



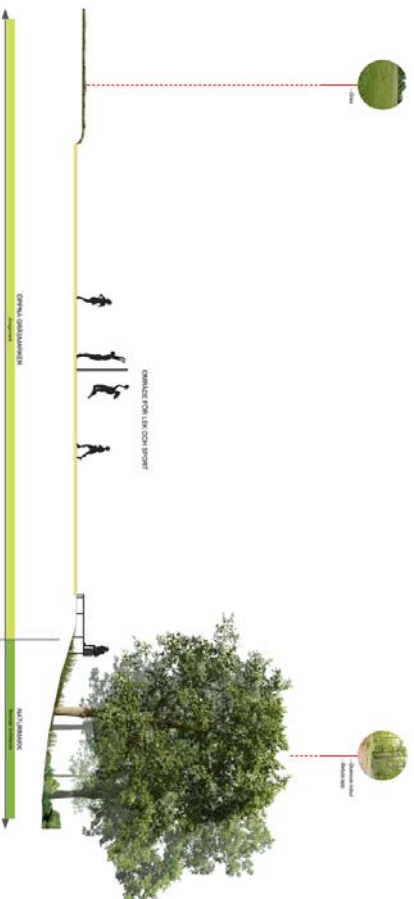
SEKTION DD ▲



SEKTION CC ▲



SEKTION EE ▶



LOKALISERINGEN PLAN





ANGÖBNINGSPLATS FÖR TURBÅT

NY PIR

KULTUREREBAN

Gravall, 1. Skedsmo  
Bilparkering, cykel  
MC

NY PARKERING

OMKÄLLN.

CYKEL

OMRÅDE FÖR  
ÅRN OCH SKOTT

OMRÅDE FÖR BÅD OCH SOLBAD

OMRÅDE FÖR  
LEKPLATS

SANDSTRAND

GRILLPLATS

TRASPÅNG

BEFINTLIG SKOG

BEFINTLIG SKOG

TRASPÅNG

SKYDD MOT SÖTPARK

# GEDDEHOLM, VÄSTERÅS

## PRINCIPSEKTION - KULTURMARK NATURSTIG



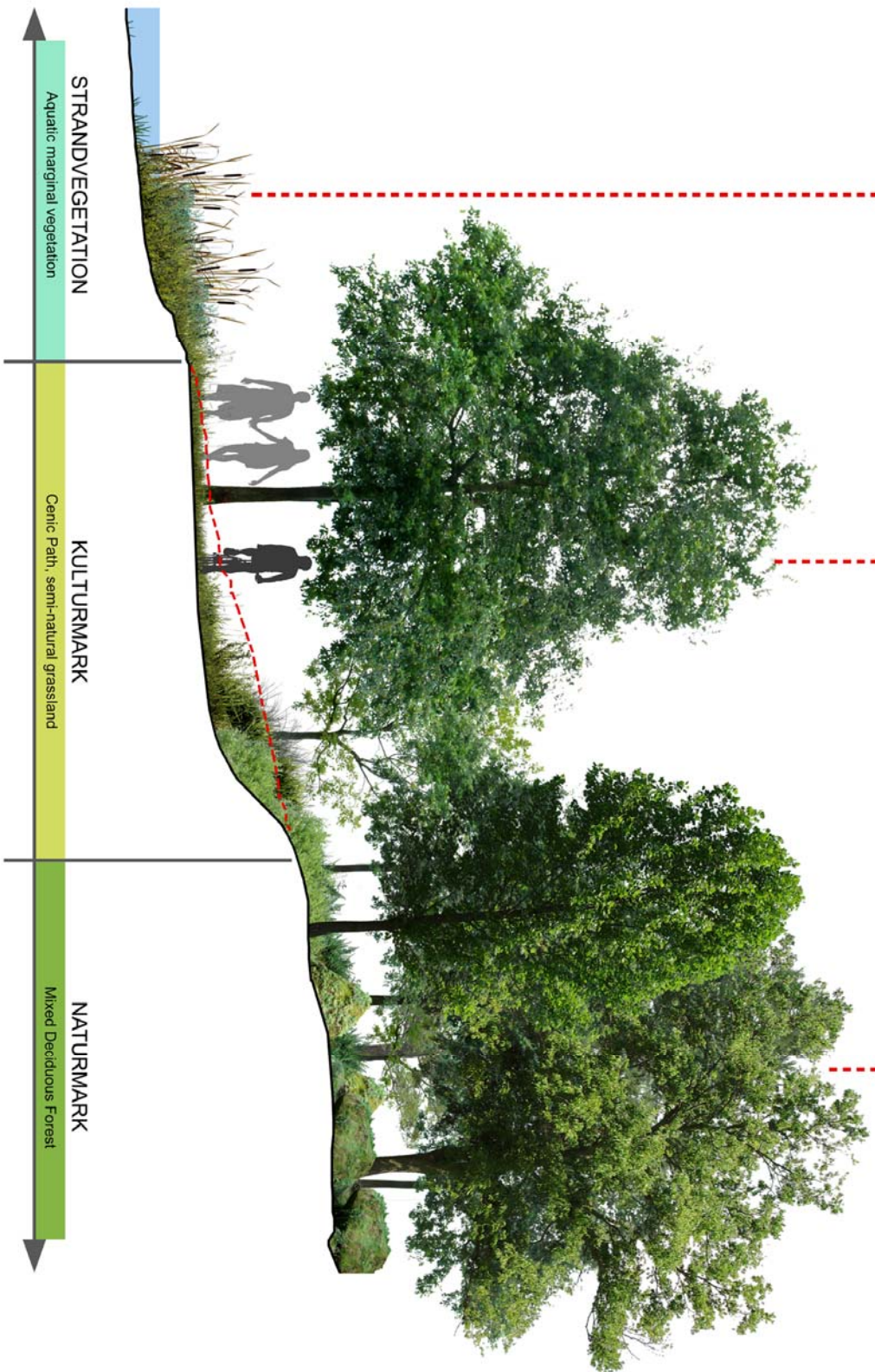
- *Typha angustifolia*
- *Iris pseudacorus*
- *Phragmites australis*
- *Juncus effusus*



- *Corylus avellana*
- *Quercus robur*
- Gras



- *Alnus spp.*
- *Quercus robur*
- *Betula spp.*



### STRANDVEGETATION

Aquatic marginal vegetation

### KULTURMARK

Cenic Path, semi-natural grassland

### NATURMARK

Mixed Deciduous Forest